




# 18° GIROINGIRO 2018

22-23-24 giugno 2018

3 giorni

<b>passi</b>	<b>14</b>	<b>autostade</b>	<b>293</b>	€ 26,70
m.s.l.m.	n°	passo più alto	km	
2.473	4	Gran San Bernardo	I	571
2.770	8	Iseran	CH	63
2.748	2	Agnello	F	446
<b>km</b>			<b>1.080</b>	<b>1.080</b>

venerdì 22 giugno 2018	<b>Lurago d'Erba - La-Clusaz</b>	<b>410</b>
sabato 23 giugno 2018	<b>La-Clusaz - Briançon</b>	<b>288</b>
domenica 24 giugno 2018	<b>Briançon - Erba</b>	<b>382</b>

foglio	località	prov	strada	km parz	km	km tot	m.s.l.m.	n°	regione	stato	km	pedaggi
68	LURAGO D'ERBA	CO	SS 342		0				Lombardia			
68	NIBIONNO	LC	SS 36	4	4							
68	CINISELLO	MI	A 4	24	28							
68	MILANO GHISOLFA	MI	A 4	16	44			Lombardia				
66	Incrocio A 26	NO	A 4	48	92			Piemonte				
65	Innesto bretella A 4 - A 5	VC	A 4/5 dir	29	121							
64	Innesto A 5	TO	A 5	23	144							
64	Uscita QUINCINETTO	TO	SS 26	16	160			Piemonte			132	€ 14,70
64	VERRÈS	AO	SS 26	19	179			Valle d'Aosta				
64	St-VINCENT	AO	SS 26	11	190							
48	AOSTA EST	AO	SS 27	22	212							
48	SAINT-RHEMY	AO	SS 27	23	235							
48	PASSO DEL GR. S. BERNARDO	AO/Vs	cant 21	14	249		2.473	1	Valle d'Aosta/Valais		249	
F217	BOURG-SAINT-BERNARD	Vs	cant 21	7	256							
F217	MARTIGNY-COMBE	Vs	cant 203	35	291							
F 217	COL DE LA FORCLAZ	Vs	cant 203	13	304		1.526	2				
F 217	Confine CH/FR	Vs/74	D 1506	8	312				Valais/Haute-Savoie	Alpi Pennine	63	
F 217	COL DES MONTETS	74	D 1506	4	316		1.461	3	Alpi Graie			
F 217	CHAMONIX-MONT BLANC	74	N 205	15	331							
F 216	LE-FAYET	74	D 1205	19	350							
F 216	CLUSES	74	D 4	23	373				Route des Grandes Alpes			
F 216	COL DE LA COLOMBIERE	74	D 4	19	392		1.613	4				
F 216	St-JEAN-DE-SIXT	74	D 909	15	407							
F 216	LA-CLUSAZ	74		3	410							

Hotel Alpen Roc